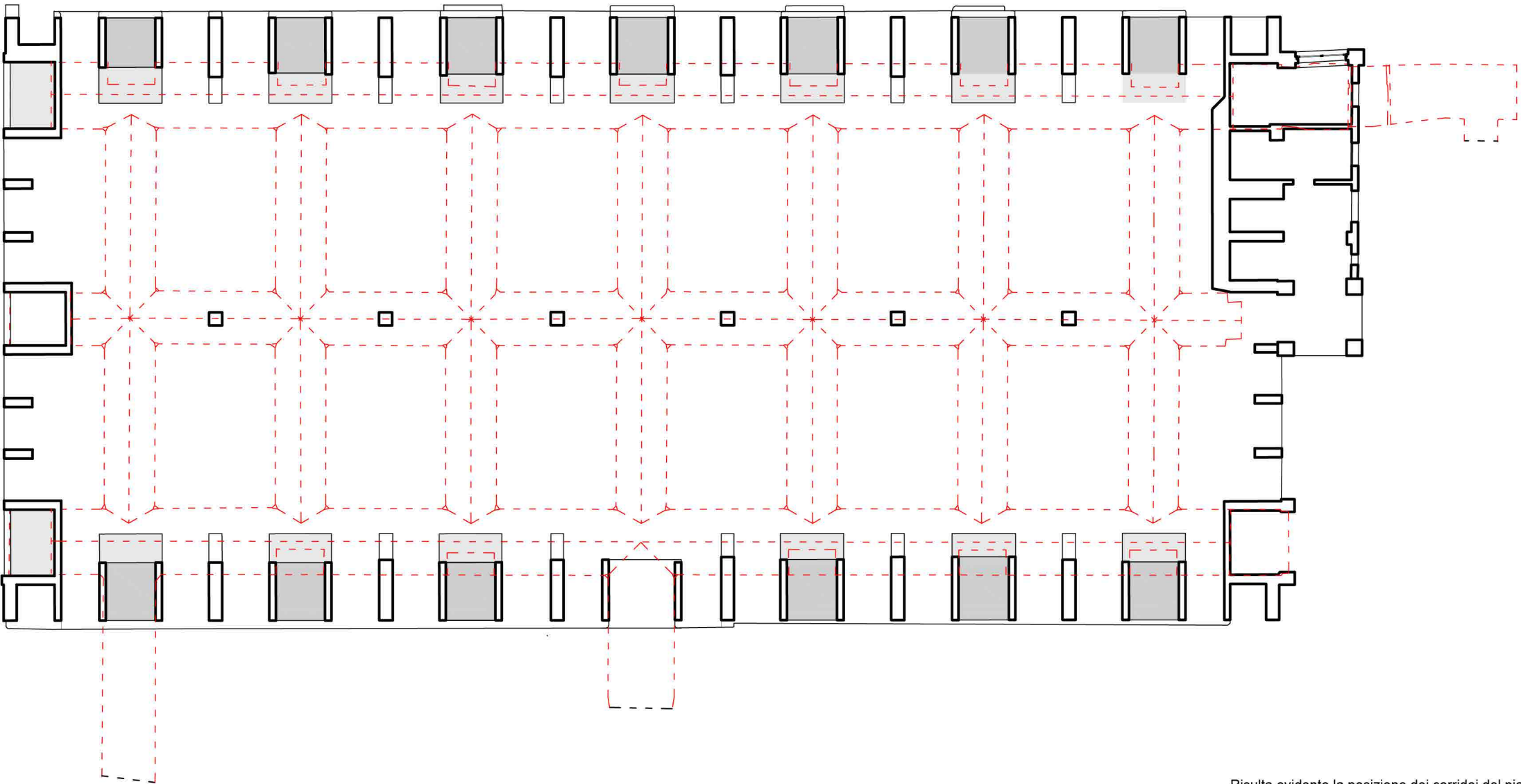
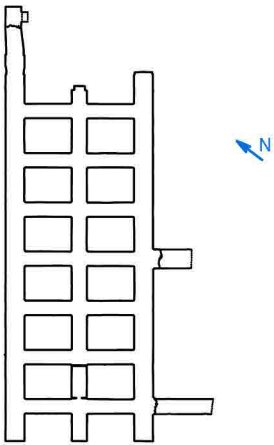


SOVRAPPOSIZIONE PLANIMETRIA PIANO INTERRATO E PIANO TERRENO

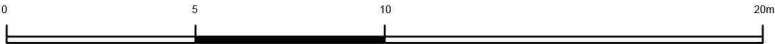
- LEGENDA
- Geometri del piano terreno
 - Geometria del piano interrato



K-PLAN



Risulta evidente la posizione dei corridoi del piano interrato





POLITECNICO DI TORINO
Dipartimento di Architettura e Design

RILIEVO METRICO INTEGRATO E
RESTITUZIONE GRAFICA DEL
PARABOLOIDE
DI CASALE MONFERRATO (TO)

Amadio Daniele

Oggetto elaborato
Planimetria/Scala 1:200

Identificazione file
Sezioni-CASALE PLAN

Data acquisizioni
Luglio 2017

TAVOLA
10