Wuhan, Hankou

Lezione sulla rigenerazione urbana della concessione giapponese

Alessandro Lonetelo
Politecnico di Torino - Laurea Triennale
Co-relatore: Professor Lorenzo Lanzo
Politecnico di Torino - Magistrale "Architettura, Costruzione, Città"
a.a. 2021/22

Carte storiche

Analisi delle potenzialità

I tre Masterplan

Relazione di progetto

In questo primo capitolo presenterò il contesto in cui si colloca il mio progetto. Di seguito vedrete una mappa che mostra le principali attrazioni presenti in prossimità e lungo il tratto che ho percorso. Ho scelto di mettere in evidenza i luoghi che ritengo più significativi per la città, per la loro storicità, per la loro attrattività, o per quanto, in maniera più o meno diretta, abbiano influenzato il mio progetto. Ho scelto di mettere in evidenza anche alcuni edifici che ritengo particolarmente belli, o che mi hanno colpito per la loro particolarità, o per la loro bellezza, o per la loro storicità, o per la loro attrattività, o per quanto, in maniera più o meno diretta, abbiano influenzato il mio progetto.

Il tratto che ho percorso è lungo circa 2 km e si sviluppa lungo la strada principale, che collega il centro della città alla stazione ferroviaria di Hankou. Ho scelto di mettere in evidenza alcune attrazioni che ritengo di particolare rilevanza.

Il tratto che ho percorso è lungo circa 2 km e si sviluppa lungo la strada principale, che collega il centro della città alla stazione ferroviaria di Hankou. Ho scelto di mettere in evidenza alcune attrazioni che ritengo di particolare rilevanza.

Il tratto che ho percorso è lungo circa 2 km e si sviluppa lungo la strada principale, che collega il centro della città alla stazione ferroviaria di Hankou. Ho scelto di mettere in evidenza alcune attrazioni che ritengo di particolare rilevanza.

Il tratto che ho percorso è lungo circa 2 km e si sviluppa lungo la strada principale, che collega il centro della città alla stazione ferroviaria di Hankou. Ho scelto di mettere in evidenza alcune attrazioni che ritengo di particolare rilevanza.

Il tratto che ho percorso è lungo circa 2 km e si sviluppa lungo la strada principale, che collega il centro della città alla stazione ferroviaria di Hankou. Ho scelto di mettere in evidenza alcune attrazioni che ritengo di particolare rilevanza.

La strada

Viste

Corollario