TOPONOMASTICA SCALA 1:2000

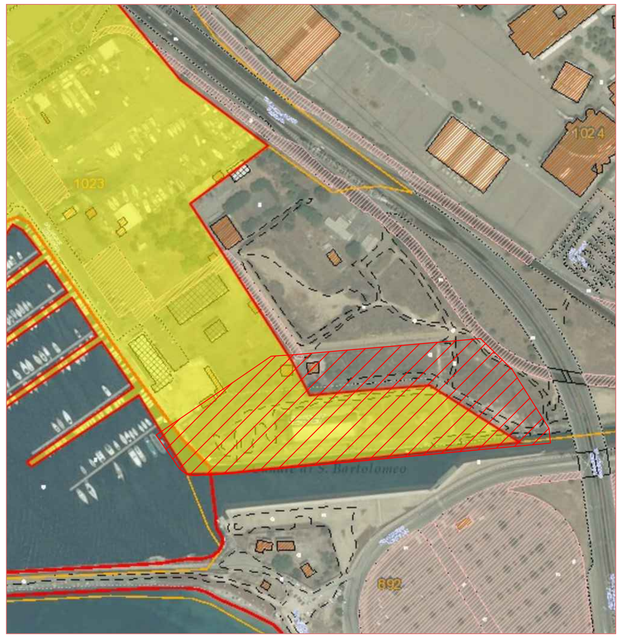

Legenda:

- Sezione censuaria 1023
- Area oggetto di studio

0 40 80 / 20 60 100 [m]

N O E S

PPR: - VINCOLI PAESAGGISTICI SCALA 1:2000

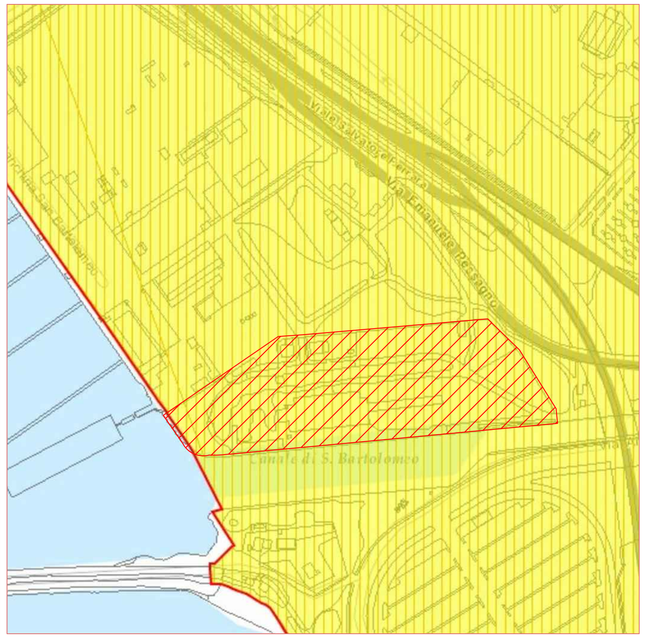

Legenda:

- Vincoli paesaggistici - D.lgs n°63/2008
- Area oggetto di studio

0 40 80 / 20 60 100 [m]

N O E S

PPR: - FASCE DI RISPETTO SCALA 1:2000

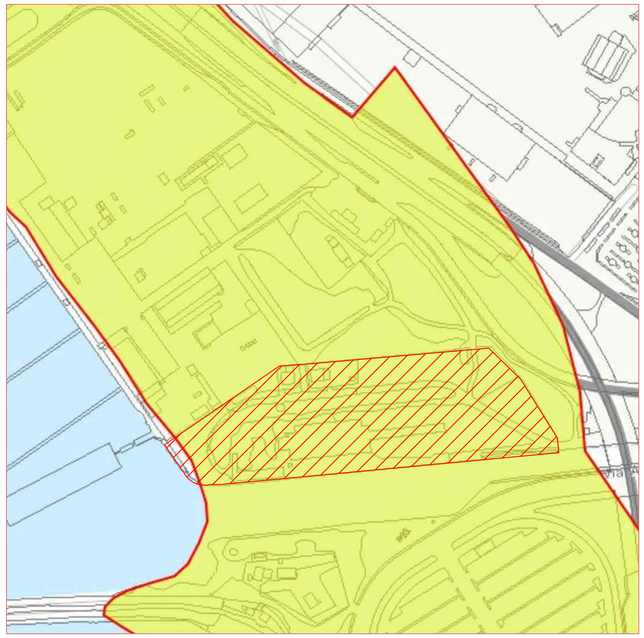

Legenda:

- Fasce di rispetto D.lgs n°42/2004 (Fiumi e Costa): Territori compresi nella fascia della profondità 300 [m] dalla linea di battigia, anche per terreni elevati sul mare
- Area oggetto di studio

0 40 80 / 20 60 100 [m]

N O E S

CARTA GEOLOGICA SCALA 1:4000

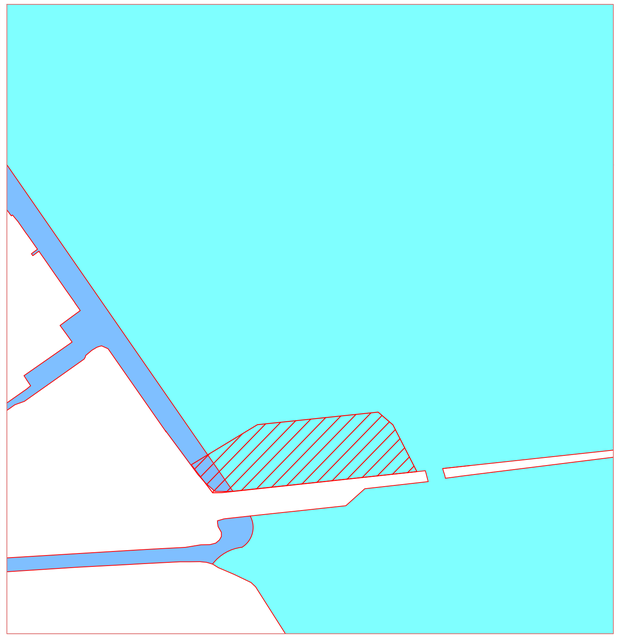

Legenda:

- h1r Depositi antropici, Materiali da riporto e aree bonificate. Olocene
- h1m Discariche per inerti. Olocene
- Area oggetto di studio

0 80 160 / 40 120 200 [m]

N O E S

P.R.P.: - ZONIZZAZIONE SCALA 1:4000

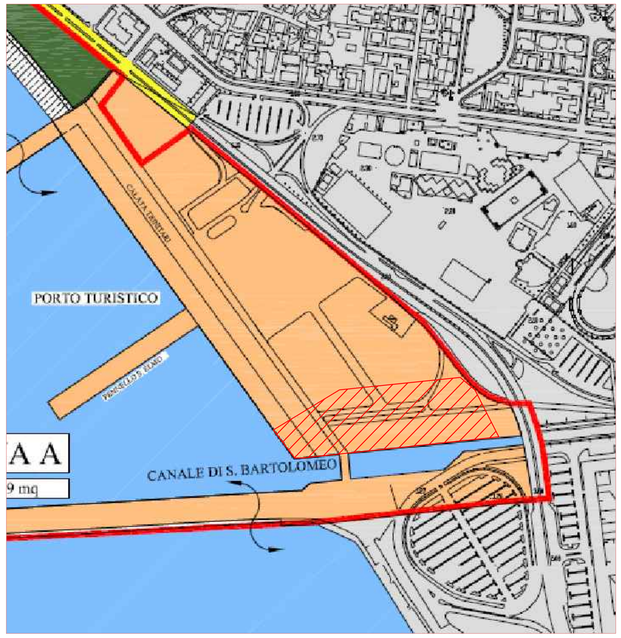

Legenda:

- Zona A:
  - Attività sportive connesse con la nautica
  - Destinazioni di servizio alle attività permesse nella sottozona
  - Sedi delle società sportive
  - Edifici destinati ad attività direttamente collegate al settore della nautica da diporto e a servizio diretto del porto turistico
  - Strutture ricettive e di ristoro
  - Attività commerciali al dettaglio
  - Pubblici esercizi
  - Uffici distaccati della direzione marittima a servizio del naviglio da diporto
  - Attività di manutenzione ordinaria e di assistenza alle emergenze per il piccolo e medio-piccolo naviglio da diporto
  - Spazi a disposizione dei concessionari del porto turistico
- Delimitazione dell'ambito del Piano Regolatore Portuale

N O E S

0 80 160 / 40 120 200 [m]

PUC: - CARATTERISTICHE MORFOLOGICHE ED USO DEL SUOLO NELL'AREA DEL PORTO SCALA 1:50000

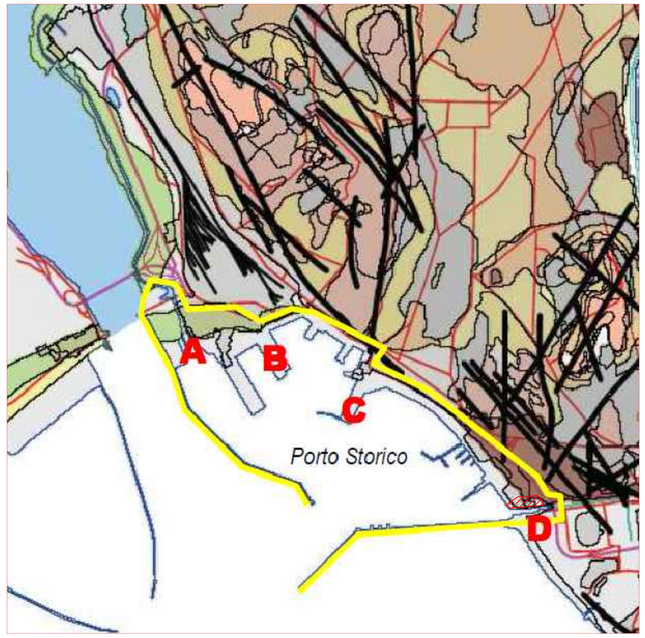

Legenda:

- Sabbie marine e dune costiere
- Detrito di cava
- Terreni di riporto artificiale (porto - canale)
- Detriti di falda
- Depositi alluvionali, recenti, parzialmente cementati
- Conglomerati e arenarie calcarei di facies litorale
- Calcari organogeni di scogliera, bianchi
- Calcari argillosi, giallastri
- Conglomerati a matrice argillosa, cementati, rossastri
- Sedimenti marnosi con intercalazioni arenaree
- Livelli calcarei di scarsa potenza
- Arenarie a cemento calcareo grigio-verdastre
- Arenarie e sabbie grigio - giallastre
- Andesiti e brecce andesitiche grigio-rossastre

0 1000 2000 / 500 1500 2500 [m]

N O E S

STRATIGRAFIA DEL SONDAGGIO GEOGNOSTICO ESEGUITI DALL'AUTORITÀ PORTUALE



POLITECNICO DI TORINO

FACOLTÀ DI INGEGNERIA
DIPARTIMENTO DI INGEGNERIA
CORSO DI LAUREA MAGISTRALE IN INGEGNERIA EDILE
A.A. 2019/2020

TESI DI LAUREA

RECUPERO DELLE ARCHEOLOGIE INDUSTRIALI: IL PADIGLIONE DEL SALE DI CAGLIARI

RAPPRESENTAZIONE:	SCALA RAPPRESENTAZIONE	SCALA GRAFICA
INQUADRAMENTO TERRITORIALE E VIABILITÀ	-	-
- Toponomastica	1:2000	0 20 40 80 [m]
- PPR: Vincoli paesaggistici	1:2000	0 20 40 80 [m]
- PPR: Fasce di rispetto	1:2000	0 20 40 80 [m]
- Carta geologica	1:4000	0 40 80 160 [m]
- P.R.P.: Zonizzazione	1:4000	0 40 80 160 [m]
- PUC: Caratteristiche morfologiche ed uso del suolo nell'aerea del porto	1:50000	0 500 1000 2000 [m]
- Stratigrafia del sondaggio geognostico eseguiti dall'autorità portuale	-	-
FORMATO: A1	FILE:Inquadramento_territoriale_viabilità.DWG	
DATA STAMPA: 27/06/2020	-	

RELATORE:
PROF. ING. PAOLO PIANTANIDA

CANDIDATO:
ALESSANDRO MELIS
MATR. 196422

Inquadramento territoriale e viabilità

Tav.2